

www.tourisme-vignoble-bastides.com

Autres fiches RANDO TARN téléchargeables sur :

L'économie de la région gaillacoise est liée à l'activité viticole comprenant des vignons indépendants ou regroupés en cave coopérative. Ainsi, la Cave de Técou produit en moyenne 50.000 hectolitres de vin par an sur 800 hectares de vignes dont les 2/3 sont situés sur les terrasses gravelleuses de la rive gauche du Tarn, connues pour la qualité de ses vins rouges. Les autres sont implantées sur les terres côtes de la rive droite, propres à la production de vins blancs élégants et bouquetés.

Bon à savoir

**OFFICE DE TOURISME
BASTIDES ET VIGNOBLE DU GAILLAC**
Accueil de Gaillac
Abbaye St Michel
81600 Gaillac
Tél. : 05 63 57 14 65
info@tourisme-vignoble-bastides.com
ESPACE RANDOS ET PAYSAGES
6, rue Saint Clair - 81000 ALBI
Tél. : 05 63 47 73 06
www.randonee-tarn.com
info@rando-tarn.com



- Pictogrammes
- Point de vue
 - Patrimoine bâti
 - Patrimoine naturel

RANDO TARN

Sentier des clochers

Cadalen et Técou



Douces collines

A l'orée du vignoble gaillacois, à cheval sur les communes de Técou et de Cadalen, ce sentier mènera le randonneur à travers cultures variées, vignes et forêts.

Identifiables aux nombreux clochers de leur église se répand une succession de collines, villages et hameaux.

Du village de Cadalen avec le portail roman du XIII^e siècle et la maison des ancêtres du poète Francis Jammes, au village de Técou, ancienne bastide médiévale fondée en 1277 ; ces petits bourgs conservent leur structure ancienne, peu transformée par les constructions nouvelles dans cette campagne encore très rurale qui dégage une impression de sérénité et de calme.

© J.-L. Piteux

Départ
Parking au bas de Técou

3h00 **10,5km**

Sentier des Clochers

Alt min **Alt max**
215 m 323 m


Niveau : moyen

CODE DE BALISAGE

- BONNE DIRECTION
- CHANGEMENT DE DIRECTION
- MAUVAISE DIRECTION





1

Depuis le parking situé en bord de route au sud du village de Técou et en direction de Cadalen, monter par le chemin . Laisser celui à droite. En bout de vignes, s'engager en sous-bois. Continuer tout droit. Traverser la D 6 et, 50 m plus loin, parvenir à une bifurcation.

2

Aller à droite ; le chemin monte à travers vignes sur 150 mètres puis tourne à gauche.

► Possibilité d'aller à Saint-Jean-du-Vigan à droite (église  et point de vue 360° .

3


Suivre la sente qui vire à gauche. Traverser le hameau de Manavit-Haut. À la sortie du lieu dit, tourner à droite. Au croisement des routes, monter à gauche puis, 20 m après, aller à droite sur un chemin en herbe. Continuer tout droit. Ce chemin herbeux passe à proximité de vignes puis à travers champs et débouche sur une route ; l'emprunter à gauche. Traverser Rouquet et atteindre un carrefour de routes.

4

Monter à gauche. Environ 200 m plus loin, abandonner une route à droite puis laisser un premier chemin qui part

à droite en sous-bois. Quelques mètres plus loin, parvenir à une bifurcation.

5

Aller à droite en forêt. À la sortie (point de vue ) , descendre tout droit en longeant le bois et déboucher sur une route que l'on emprunte à droite. Au carrefour, traverser la départementale, monter tout droit, puis prendre à gauche un chemin en herbe. Laisser un chemin à droite et continuer tout droit. À une intersection de chemins, tourner à gauche. Longer un ruisseau sur environ 50 m puis le traverser par la passerelle. Continuer tout droit pour arriver, 250 m avant une maison en pierres, à une intersection.

6

Tourner sur le chemin de droite qui file à travers champs cultivés. À la route, continuer tout droit en direction de la Prade, la Gadalié.

7

Monter à gauche par le chemin en herbe qui mène au village de Técou. Arrivé à la route, aller à gauche. Longer le cimetière. À l'intersection des routes, suivre la direction « Cadalen » à gauche pour rejoindre le point de départ.

RANDONNER, C'EST AUSSI PRÉVOIR UN ÉQUIPEMENT ADAPTÉ (CHAUSSURES, VÊTEMENTS, EAU...) ET RESPECTER L'ENVIRONNEMENT DU SENTIER